

CITY IN TIME 城市景昔

體驗城市景昔  
今昔足跡追尋之旅

# 九龍城

社區今昔

從城寨往事到啟德新地標

城市漫步

九龍城文化歷史之旅

城市景昔  
特輯

CITY IN  
城市景昔  
TIME





# 路線

# 九龍城

九龍城是香港歷史悠久的地區，從清代衙門的石刻遺跡，到戰後興建的石屋家園，再到《阿飛正傳》以及《九龍城寨之圍城》的城寨故事，這個社區一直與香港的發展緊密相連。

舊啟德機場的飛機引擎聲彷彿仍在耳邊迴盪，一晃眼這裡已轉變為新地標——啟德體育園。透過「城市景昔」應用程式，可以漫步探索插畫家的水彩筆觸與歷史影像結合，穿越至侯王廟新村的片場光輝、賈炳達道的低空航跡，並見證九龍城從電影基地、航空樞紐到現代地標的轉變過程。

立即下載  
**CITY IN**  
城市景昔  
**TIME**  
手機應用程式



## 城市景昔 AR



到訪九龍城時，記得下載「城市景昔」手機應用程式，探索五個分別位於石屋家園、九龍寨城公園、賈炳達道、啟德主場館及啟德零售館的 AR 時鐘。跟著這本指南漫步九龍城，配合手機應用程式，深入了解這個社區的演變。





# 九龍城路線圖

## 路線一



樂富港鐵站B出口

- 1 石屋家園
- 2 九龍寨城公園衙門
- 3 賈炳達道



總時間 20 分鐘  
總長度 1.4 公里



# 石屋家園


戰後的九龍城寮屋區，曾是香港電影工業的搖籃，多間片場散佈在民居之間。五十年代初，位於侯王廟新村附近的友僑影業片場，是「長城電影製片廠」的主要基地；毗鄰片場的五間平房，現稱為「石屋家園」，保留了社區的歷史記憶。「石屋家園」原址為私人宅邸「何家園」，戰時遭日軍拆毀，其後在原地基上興建了11座平房，安置因啟德機場擴建而遷徙的居民，發展成為「侯王廟新村」。2001 年村落清拆後，僅餘這五間石屋獲保留，成為歷史見證。

路線一  
第一站



打開「城市景昔」應用程式，掃描位於石屋家園的 AR 時鐘，大家可以透過插畫家吳嘉敏 (Carmen Ng) 所創作的全景圖像，一窺 Carmen 水彩畫筆下 1950 至 60 年代的石屋家園。

掃描這裡 Scan This



地址：九龍城聯合道 133 號  
建成年份：1945 - 1949 年

## 推薦熱點 — 侯王古廟

侯王古廟是九龍城早期的建築，依白鶴山而建，2014年被列為法定古蹟。影迷或許在舊粵語片裡，早已見過侯王古廟的身影。廟內保存著 1730 年鑄造的古鐘，以及清廷駐寨城官員所贈的鐵香爐，見證著九龍城的歷史。與 1960 年代相比，古廟的結構仍大致保持原貌。

地址：九龍城聯合道及東頭村道交界  
建成年份：約 1730 年  
開放時間：上午 8:00 - 下午 5:00





# 九龍寨城公園衙門

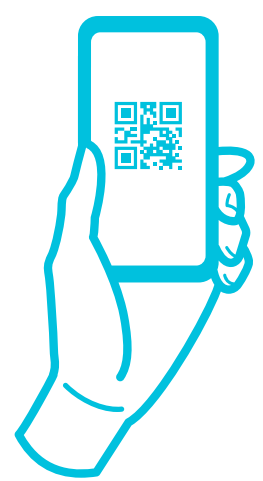
九龍寨城公園的衙門建築，原為清代九龍巡檢司衙署，門楣上刻有「ALMSHOUSE」字樣。這座三進兩院的中式建築，自 1902 年起被聖公會改作「廣蔭院」，曾用作收容貧苦長者，後來也曾作為孤兒院。如今建築不僅原址保留，2025 年 5 月起更推出「九龍城寨光影之旅」展覽，重現《九龍城寨之圍城》電影場景，帶觀眾沉浸式體驗八十年代寨城的風貌。

路線一  
第二站



打開「城市景昔」應用程式，掃描九龍寨城公園內的 AR 時鐘，即可透過歷史影像整合而成的全景圖，回溯1910年代的城寨景觀。據 1911 年出版的旅遊書記載，這裏曾是中國年輕貴族的消閑勝地，城內的民居與衙門呈現中國建築的特色，吸引不少西方遊客到此尋蹤留影。現今遺址已成為公園，並設有展覽和導賞團，向公眾介紹寨城遺址及昔日民生。

掃描這裡 Scan This



地址：九龍城東正道 九龍寨城公園  
建成年份：1847 年  
開放時間：上午 6:30 - 晚上 11:00

## 電影熱點 — 《阿飛正傳》

王家衛執導的《阿飛正傳》(1990) 以 1960 年代香港為背景，講述張國榮飾演的旭仔在愛情與尋根中的漂泊故事。影片榮獲第十屆金像獎最佳電影、最佳導演及最佳男主角（張國榮）等多個獎項，並於 2005 年入選「最佳華語片一百部」第三名。片尾梁朝偉的驚喜亮相，正是在九龍城寨實景拍攝，成為該片獨特的時代印記。掃描位於九龍寨城公園內的 AR 時鐘，即可重溫這經典香港電影片段。





# 賈炳達道

## 路線一 第三站

賈炳達道見證了樂善堂的百年慈善事業發展。樂善堂於1929年在樂善道設義學，戰後借校舍復課；1949年龍崗道校舍落成為樂善堂小學，2019年改建為過渡屋「樂屋」，繼續服務社區。在1950至1960年代，九龍城寨生活艱苦，生小孩的費用不是人人可以負擔得起，樂善堂內的留產所安排註冊助產士負責接生，提供支援；留產所直至1971年停辦後改為戒毒登記處。城寨清拆期間，樂善堂更借出場地作為警隊指揮部。從慈善到教育，樂善堂多年來與社區緊密相連。



打開「城市景昔」應用程式，掃描位於賈炳達道的AR時鐘，即可重溫1980年代九龍城寨的獨特記憶。飛機低空掠過九龍城，乘客甚至能看見天台曬衣繩，夜間則看見居民家中電視的光影。對街坊而言，震耳引擎聲已是生活常態，是九龍城的日常風景，也是一代人的集體回憶。



掃描這裡 Scan This



## 電影熱點 — 《九龍城寨之圍城》

《九龍城寨之圍城》於2024年上映，以1980年代九龍城寨為背景，講述落難青年陳洛軍（林峯飾）誤闖城寨，結識信一、十二少等兄弟，在龍捲風（古天樂飾）的帶領下抵抗大老闆（洪金寶飾）的入侵。該片成為香港電影史上第二部破億票房的作品，不僅獲選康城影展「午夜展映」單元，更在第43屆香港電影金像獎獲得最佳電影、最佳導演等九項大獎。掃描位於賈炳達道的AR時鐘，即可重溫經典香港電影片段。





# 九龍城路線圖

## 路線二



宋皇臺港鐵站A出口

1 啟德主場館

2 啟德零售館



總時間 15 分鐘

總長度 1.1 公里



# 啟德主場館

路線二  
第一站

啟德主場館以「東方之珠」為靈感，外牆顏色隨自然光變化。這個國際級場館可容納五萬人，無論是國際足球賽、欖球賽，抑或大型演唱會，皆可為觀眾帶來前所未有的觀賞體驗，成為了香港新地標。

打開「城市景昔」應用程式，掃描位於啟德主場館附近的 AR 時鐘，即可透過由插畫家黃皓怡 (Maggie) 所創作的全景圖像，體驗以水彩畫重塑的舊啟德機場風貌。

掃描這裡 Scan This



地址：九龍啟德承啟道 38-39 號  
建成年份：2025 年

## 推薦熱點 — 宋王臺花園

宋王臺花園見證了九龍城的時代變遷，園內的「宋王臺」石刻原矗立於聖山，記載宋末皇帝避難至此的歷史。1899年，在時任定例局議員何啟的推動下，促成了香港最早期的保育條例，保護聖山古蹟免遭破壞。日軍擴建啟德機場時聖山被毀，但石刻倖存，並於1959年遷至現址花園，成為香港重要歷史地標。

地址：九龍城宋皇臺道及馬頭涌道交界  
建成年份：1959 年



# 啟德零售館

啟德零售館作為香港首個「運動遊樂」概念空間，總面積近 70 萬呎，集結超過 200 間店舖、餐廳與休閒娛樂設施，提供融合運動與休閒的體驗。

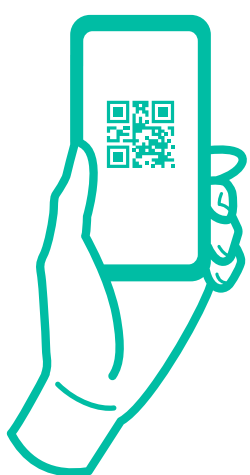


路線二  
第二站



打開「城市景昔」應用程式，掃描位於啟德零售館附近的 AR 時鐘，透過歷史全景圖像，重返約1963年繁忙的啟德機場停機坪，更可觀看當年國泰航空飛機滑行的動畫。

掃描這裡 Scan This



地址：啟德承啟道 38-39 號  
建成年份：2025 年  
開放時間：上午10:00 - 晚上10:00

## 電影熱點

啟德機場是多部經典電影的取景地，包括《地下情》、《喋血雙雄》等。到訪啟德零售館時，可掃描 AR 時鐘重溫經典香港電影片段。



電影截圖由星空華文傳媒電影有限公司提供

## CITY IN TIME 城市景昔



資料截至2025年12月，其後如有更改，恕不另行通告。  
對第三者產品或服務質素或適用性、或本刊物內容差誤或遺漏，本署恕不負責。

© 香港旅遊事務署版權所有 2025 年